

# COMMUNE DE SARZEAU PLAN DE SITUATION

## Lotissement " Les Villas de la Pointe "

Section YN - n°60-62

Impasse des Macareux  
Rue des Pélicans




- Aménagement durable ●
- Environnement et paysages ●
- Ingénierie VRD ●
- Droit de l'urbanisme ●
- Géomètres-experts ●

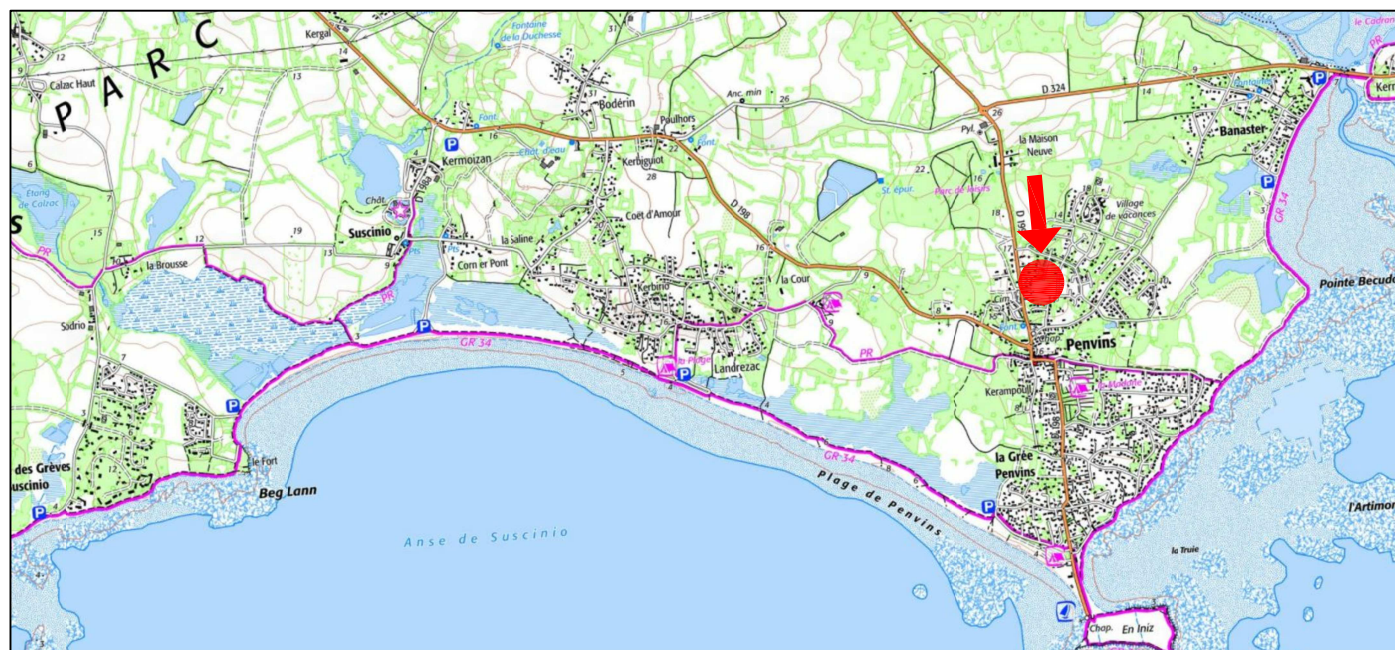
Parc d'Activités de Laroiseau  
8 rue Ella MAILLART  
BP 30185 56005 VANNES CEDEX  
Tel : 02 97 47 23 90  
E-mail : vannes@geobretagnesud.com  
Web : www.geobretagnesud.com




### PLAN DE SITUATION



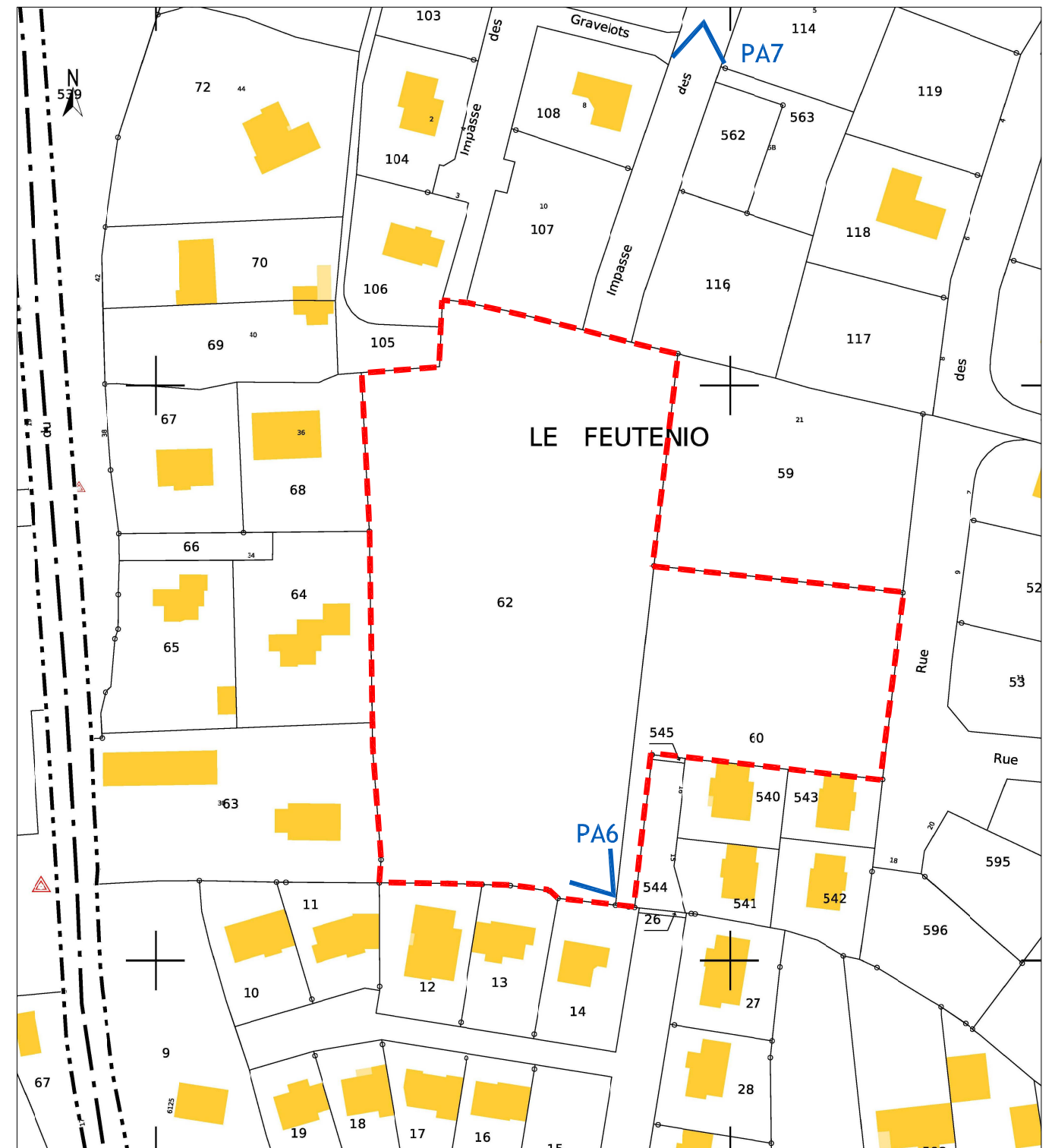
sans échelle



# PA1



Périmètre du permis d'aménager



Echelle : 1/1000