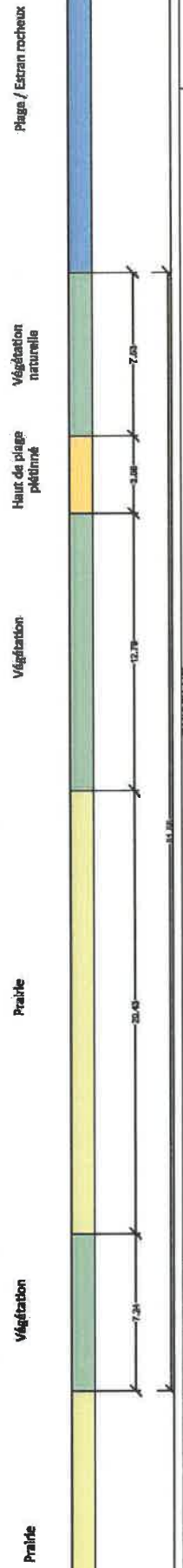

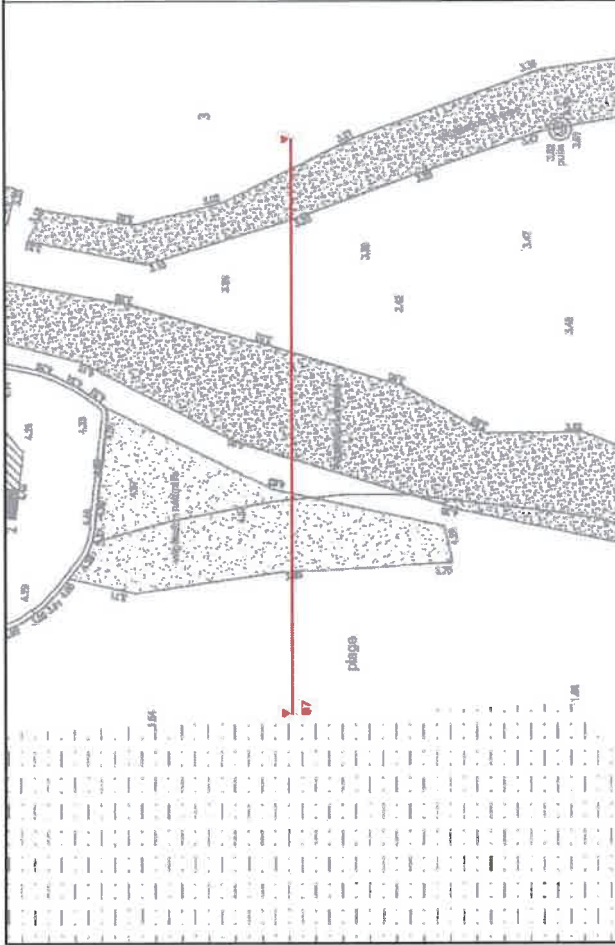
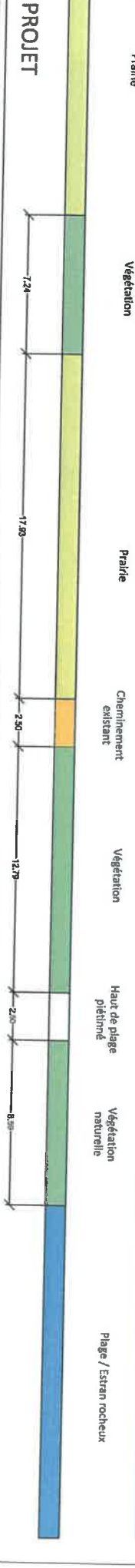




# SECTEUR 5 - ACCÈS ET BELVÉDÈRE DE LA POINTE







Améliorer l'accessibilité au belvédère par la mise en place de mise-en-défilés permettant le guidage des usagers jusqu'à la pointe.




# LE BELVÉDÈRE DE LA POINTE





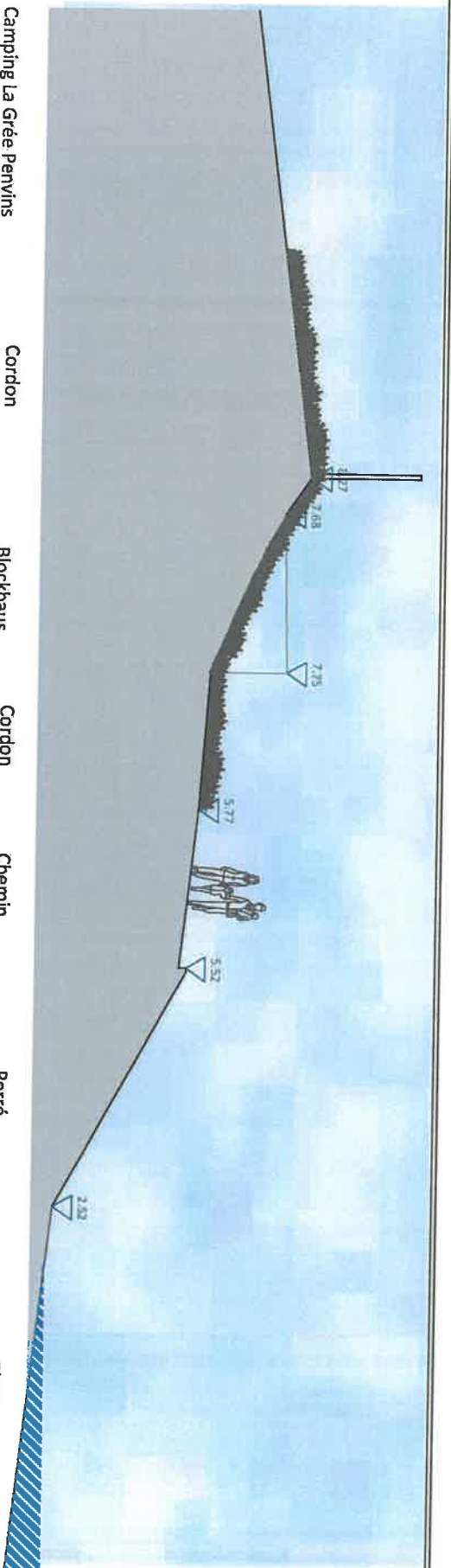

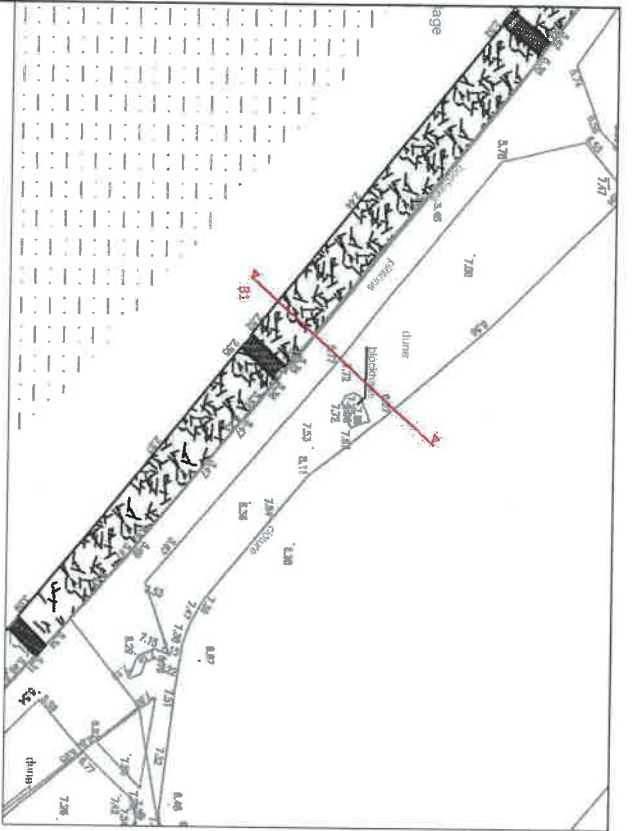
# CROQUIS DE PRINCIPE - LE BELVÉDÈRE DE LA POINTE



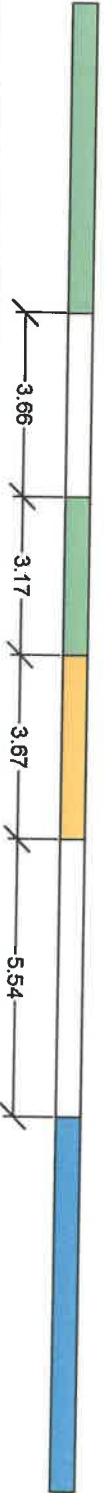
# SECTEUR 6 - DUNE DE LA FRANGE OUEST



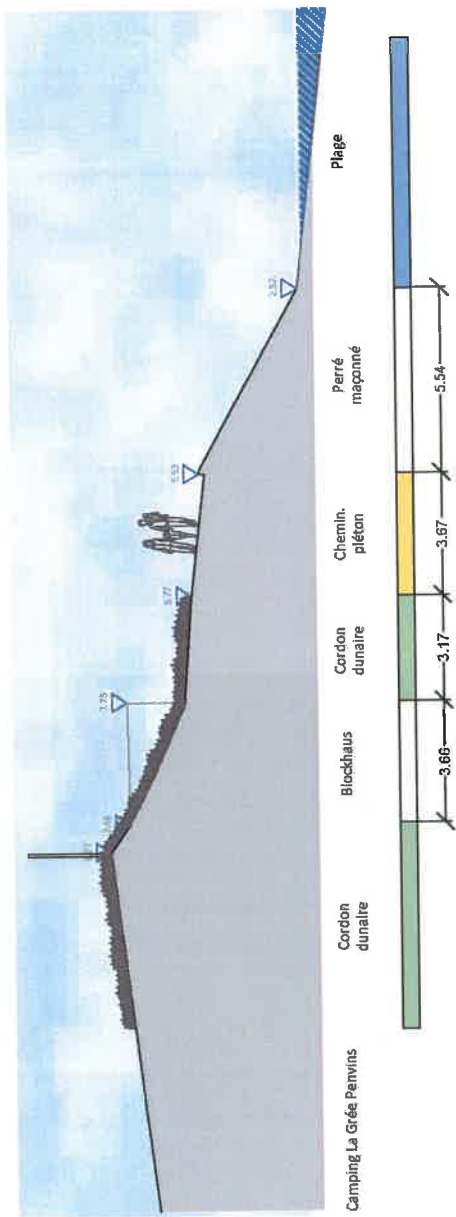




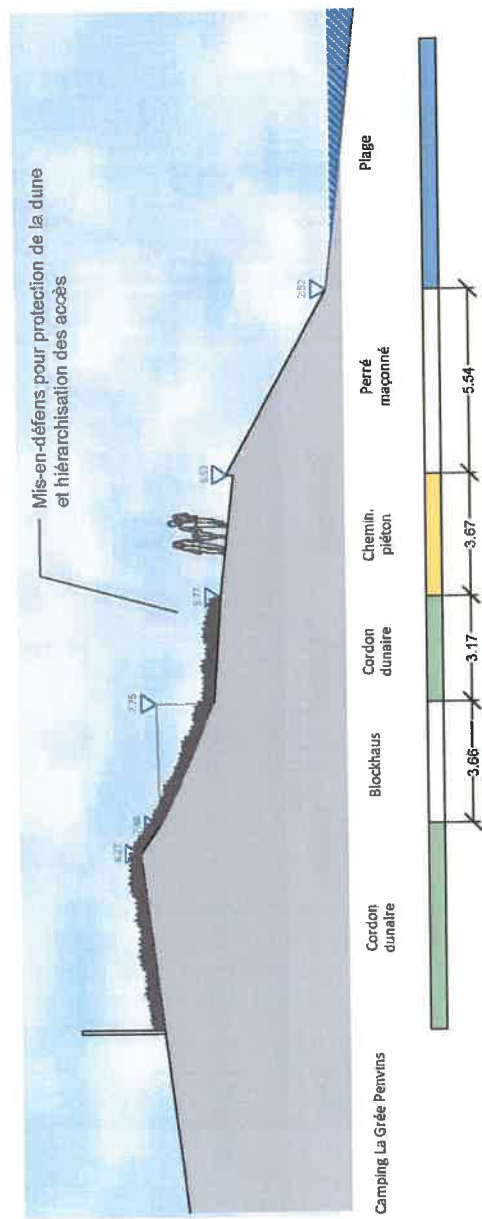
Camping La Grée Penvins      Cordon dunaire      Blockhaus      Cordon dunaire      Chemin. piéton      Perré maçonné      Plage



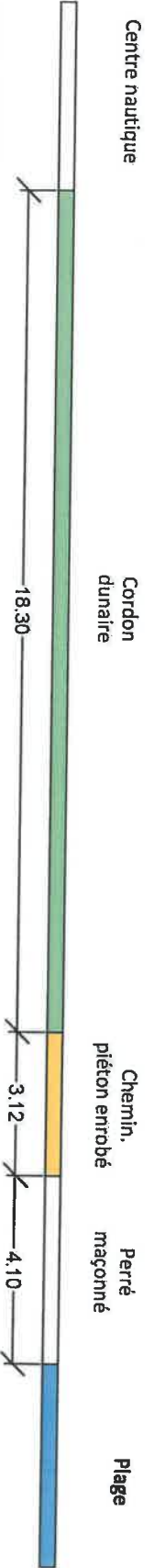

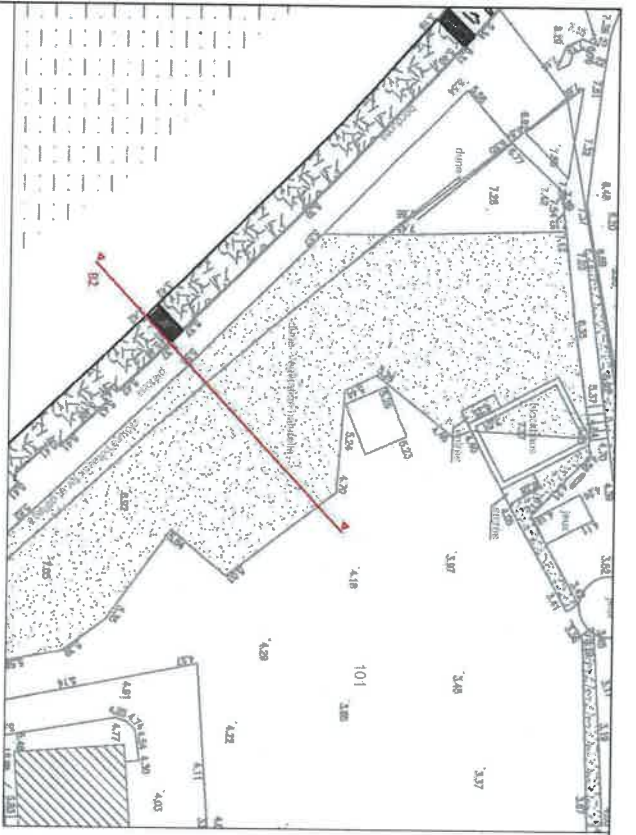
**EXISTANT**

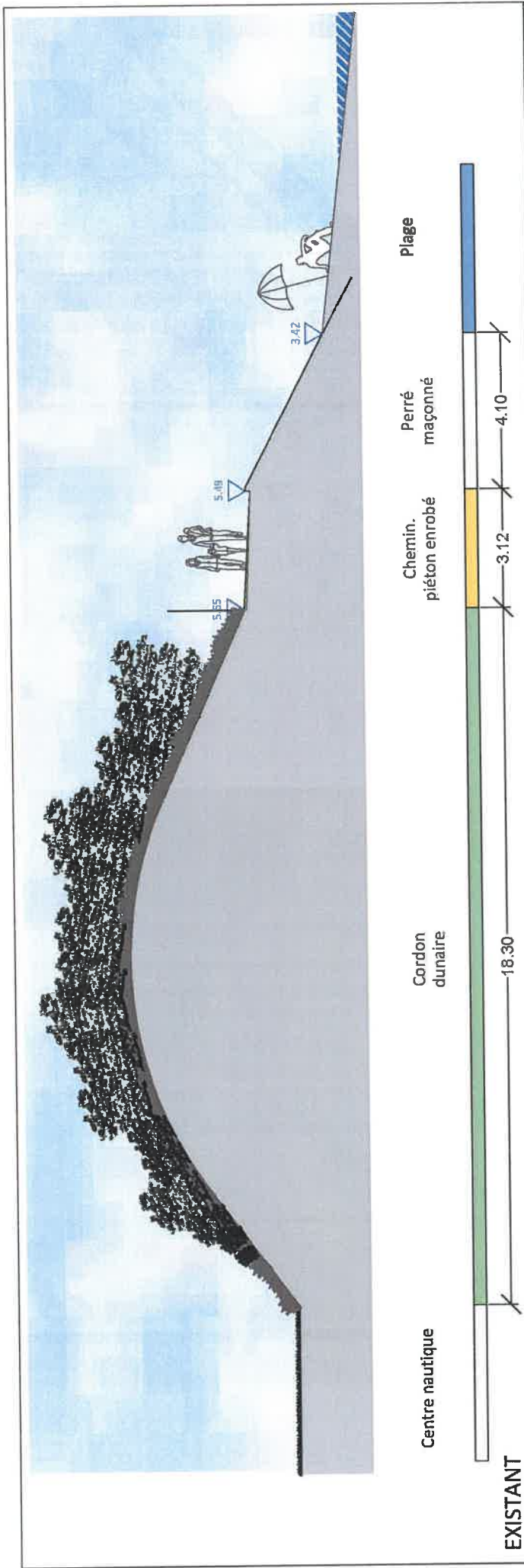


**PROJET**

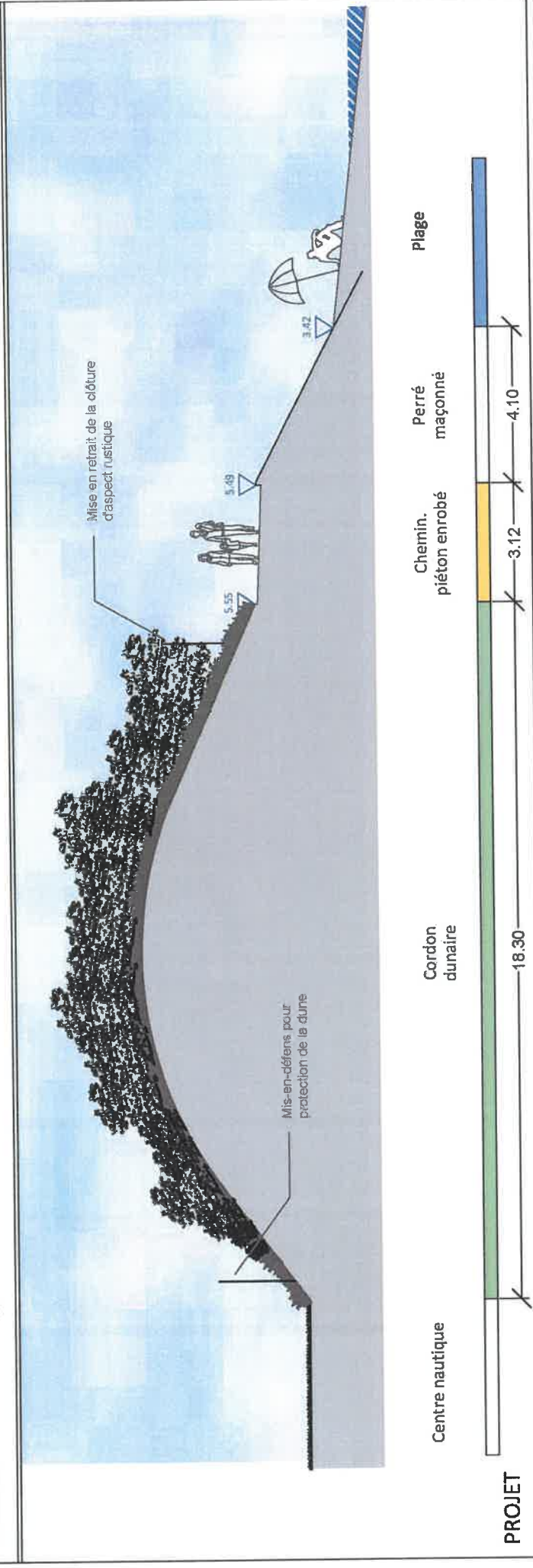








EXISTANT



PROJET



PA6 - PHOTOGRAPHIE PERMETTANT DE SITUER LE TERRAIN  
DANS L'ENVIRONNEMENT PROCHE

ART. R. 441-5B DU CODE DE L'URBANISME

PROJET D'AMÉNAGEMENT DE LA POINTE DE PENVINS EN INIZ - COMMUNE DE SARZEAU







# PAG - LOCALISATION DES PHOTOGRAPHIES



# PA6 - SECTEUR 1 - ENTRÉE DE SITE



01



02



03



# PA6 - SECTEUR 2 - FRANGE EST



04



05



06



# PA6 - SECTEUR 3 - PASSAGE ET BELVÉDÈRE DE LA PLAGE



07



08



09



PA6 - SECTEUR 4 - TOMBOLO ARTIFICIALISÉ



10



11



12



# PA6 - SECTEUR 5 - ACCÈS ET BELVÉDÈRE DE LA POINTE



16



17



18



PA6 - SECTEUR 6 - DUNE DE LA FRANGE OUEST



13



14



15



