Atlas de données

DOMAINE DE SUSCINIO : REQUALIFICATION DES ESPACES PUBLICS DE LA RD 198A ET DE SES ABORDS

Morbihan

DIRECTION DES ROUTES

TRAME VERTE ET BLEUE ISSUE DU SCOT

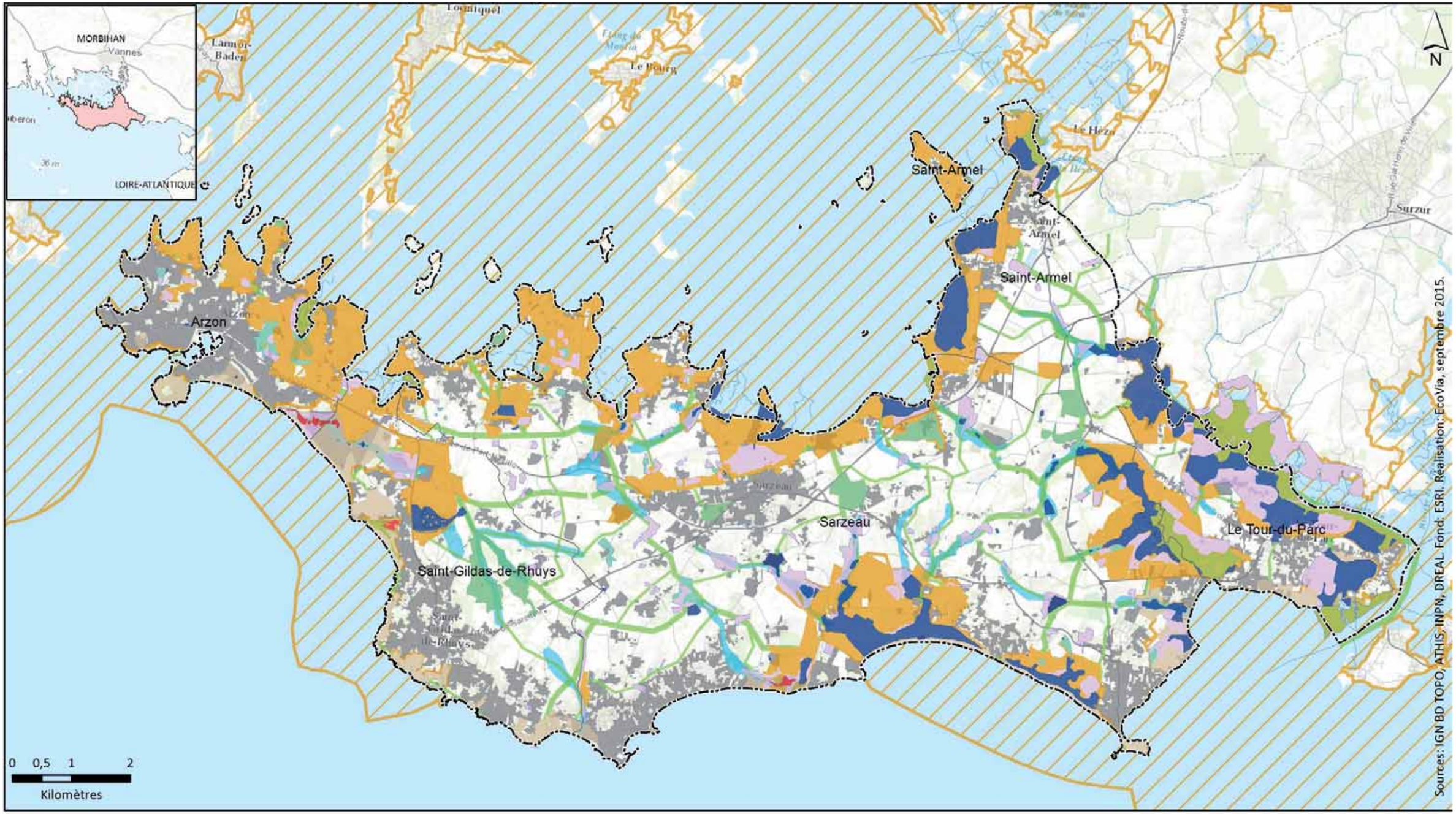

Trame verte

- Réservoirs de biodiversité

Corridors écologiques

- Axe majeur
- Axe important
- Axe local

Secteurs à enjeux écologiques (Trame verte)

- Boisements
- Espaces côtiers
- Habitats naturels diversifiés

Trame bleue

Zones humides

Corridors humides ou aquatiques

Secteurs à enjeux écologiques (Trame bleue)

- Bois humides
- Marais, Vasières
- Prairies humides
- Eaux stagnantes
- Lagunes

- Espaces urbanisés
- Limites communales
- Périmètre du SCoT

Cônes de vue à préserver

Coupure d'urbanisation au titre de la Loi Littorale

0 20 100

SECTEURS NATURA 2000

Sources : Orthophoto Spotimage 2013 Megalis Bretagne, ENSR - DGIA/DEAE/Service ENSR/SB - septembre 2016 - Ech : 1 / 5 000

PÉRIMÈTRES DE PROTECTION DU PATRIMOINE

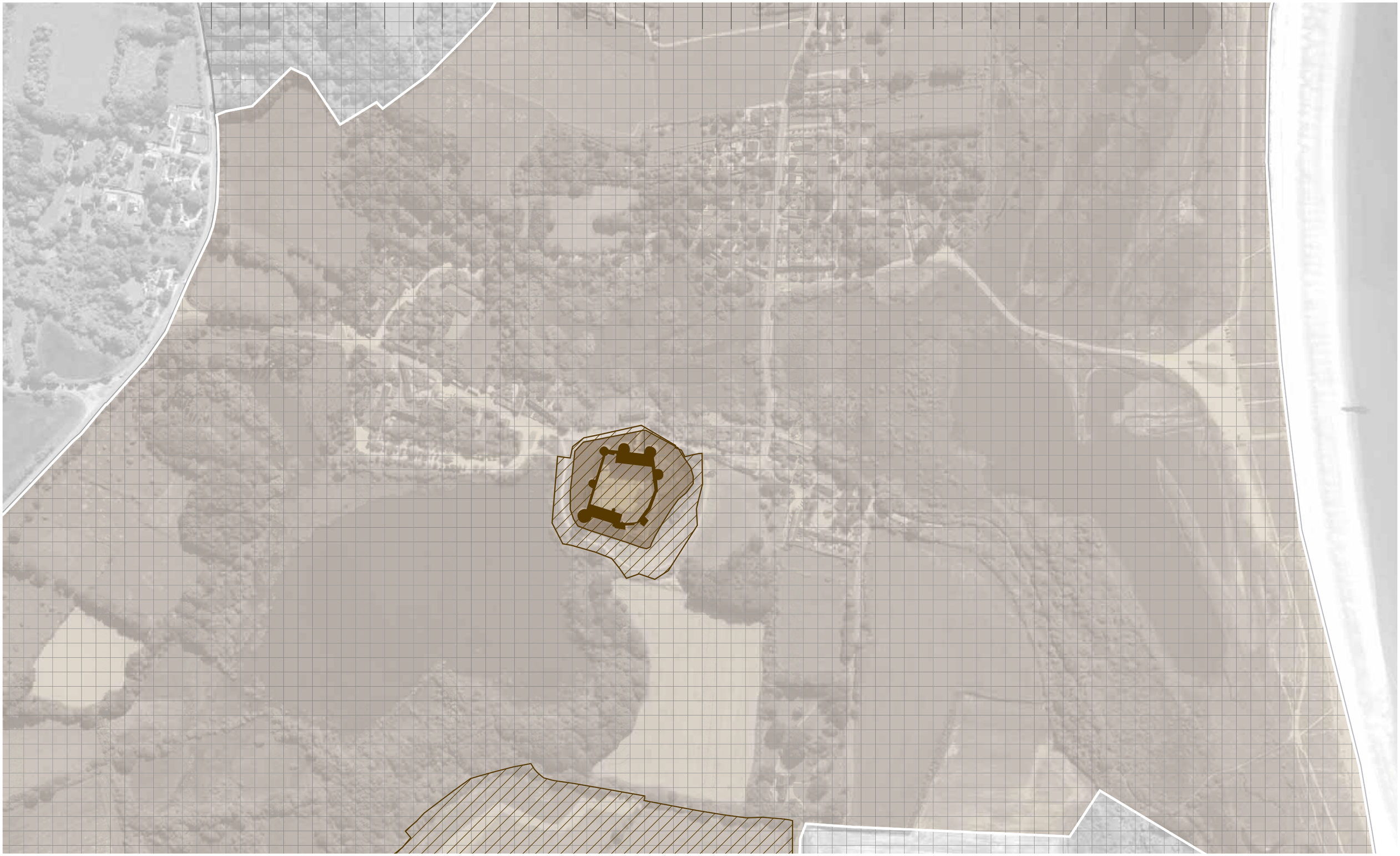

Château de Suscinio, Monument Historique

Périmètre de protection Monuments Historiques

Site Inscrit du Château de Suscinio et ses abords

Zone de Présomption de Prescription Archéologique

0 20 100

N

PLAN LOCAL D'URBANISME - ZONAGE

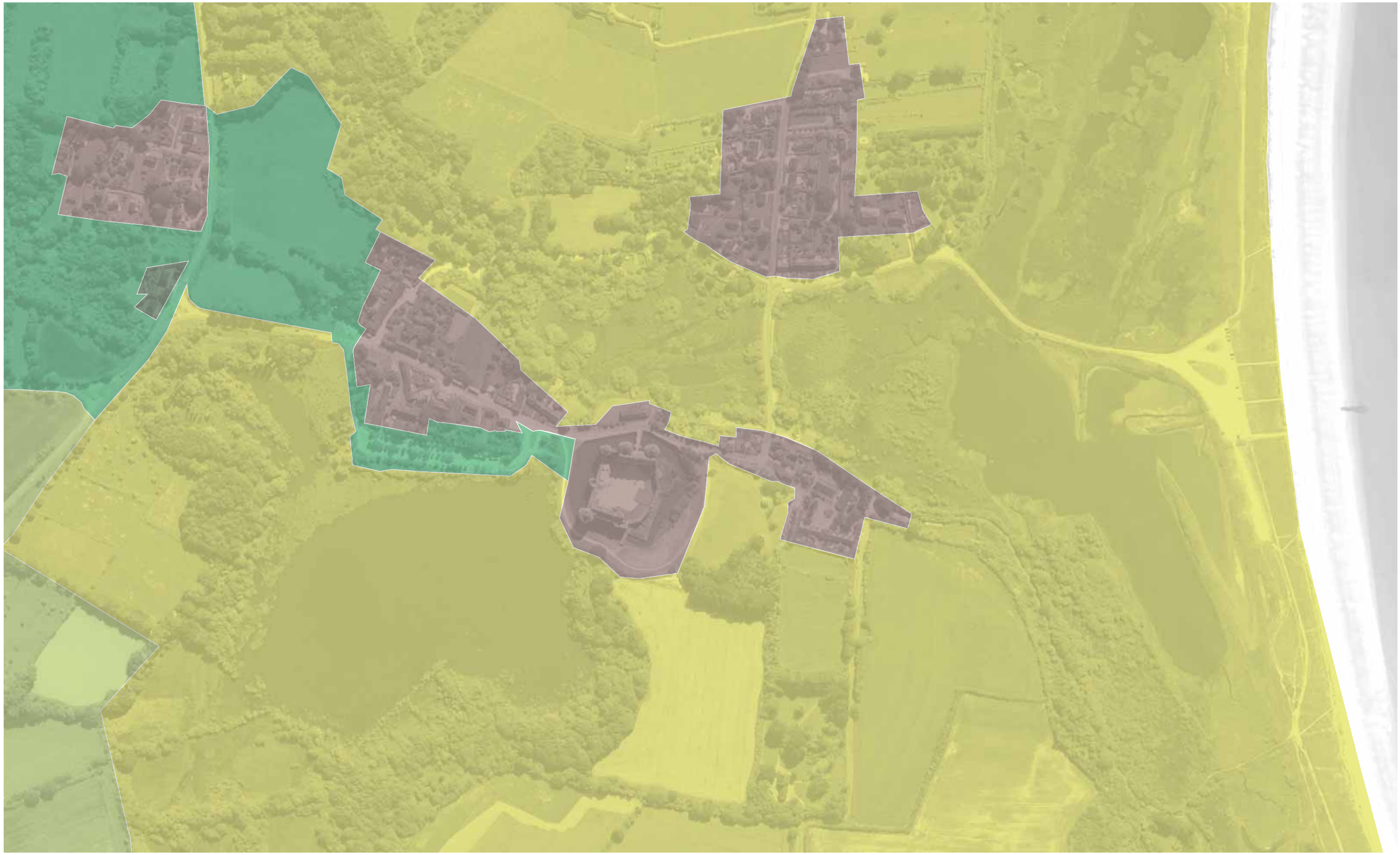

Secteurs urbanisés (Ubh, Ubhr)

Secteurs Agricoles (Aa)

Secteurs Naturels d'intérêt paysager et écologique (Na)

Secteurs urbanisés en zone Naturelle (Nh)

Espaces remarquables au titre de la Loi littorale (Ns)

0 20 100

N

PLAN LOCAL D'URBANISME - VÉGÉTATION PROTÉGÉE ET ZONE HUMIDE

Espaces Boisés Classés protégés au PLU

Haies bocagères protégées aux PLU

Zones Humides protégées au PLU

0 20 100

N
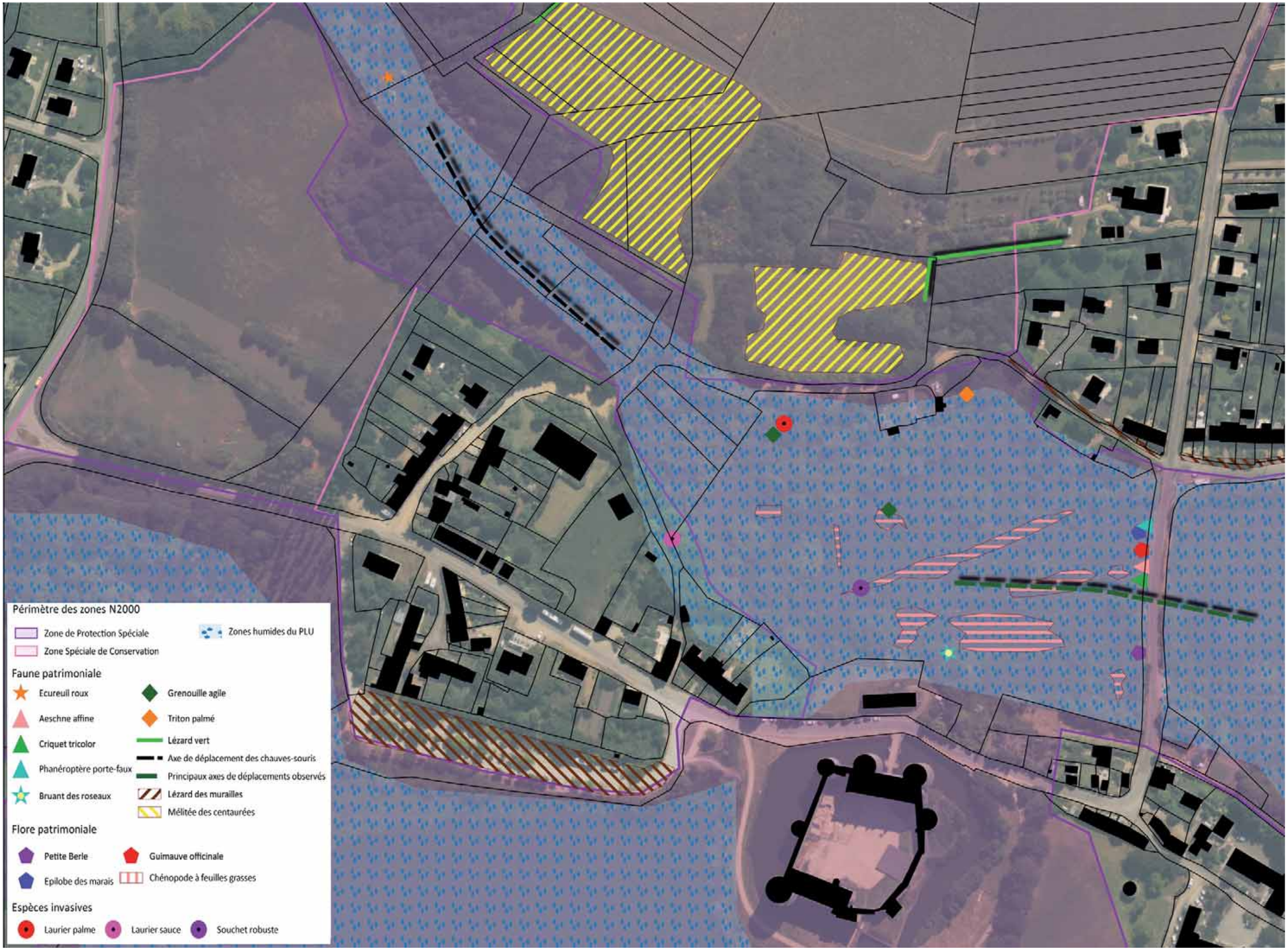
SYNTHÈSE DES ENJEUX FAUNE - FLORE